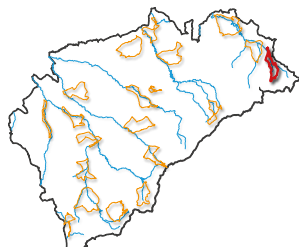
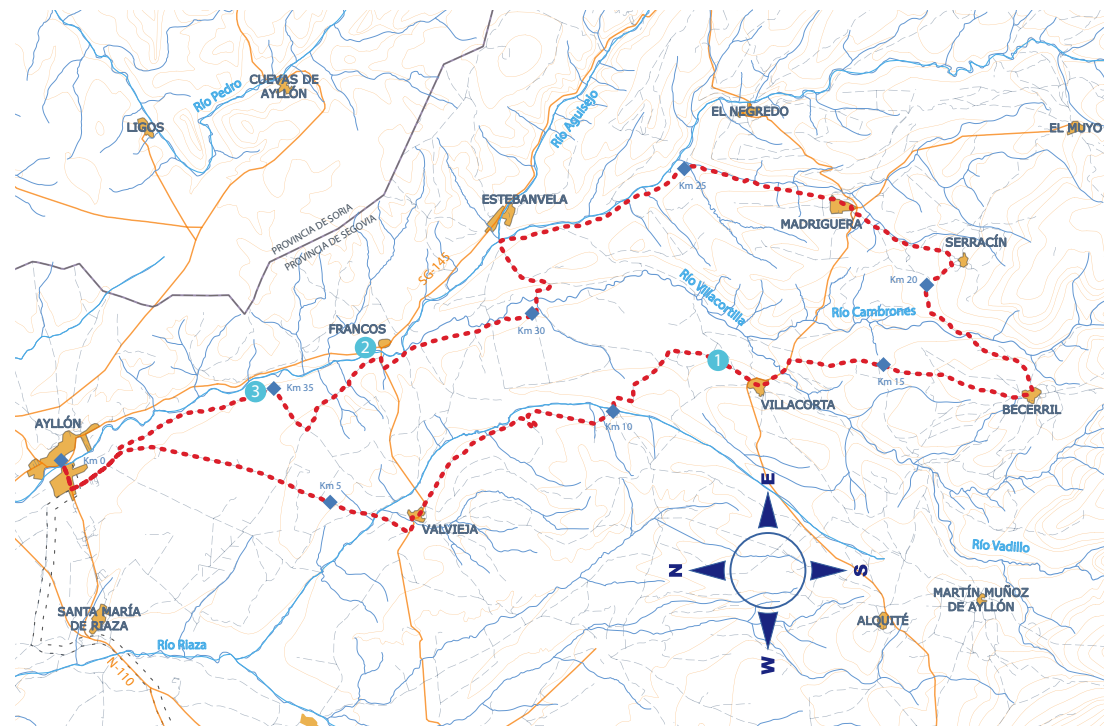


PROVINCIA DE
Segovia
Naturalmente!

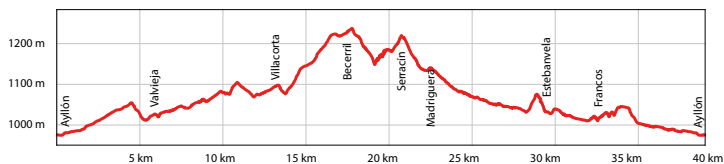


El itinerario que presentamos transcurre por la variedad de paisajes que ha moldeado el río Aguijesejo en el piedemonte de la Sierra de Ayllón. Así como de sus arroyos y ríos tributarios, del que destaca el río Vadillo. Cárcavas en paisajes rojizos y valles redondeados sobre la negra pizarra. Un contraste mágico de los pueblos rojos y negros. También, se pedalea junto a navas o charcas estacionales.



DATOS DE INTERÉS

DISTANCIA	39 KM
TIEMPO	3 HORAS
DIFICULTAD	MEDIA-BAJA
DESNIVEL	210 METROS
COTA MÁXIMA	1231 METROS
COTA MÍNIMA	989 METROS



Desde la plaza de Ayllón cruzamos la muralla para salir a la N-110 por la Avenida Vallellano; a quinientos metros giramos a la izquierda, para coger el camino de Valvieja junto al silo. Por buena pista llegamos al primer mirador del recorrido, km 4,50, con la localidad de Valvieja en primer término; llegamos a la SG-V-1113, km 6, para girar a la izquierda y entrar en **Valvieja**, km 6,30. Cruzamos la localidad por la misma carretera y en la primera curva salimos por las antiguas escuelas. El paisaje que nos ofrece el recorrido tiene como protagonista el macizo de la Sierra de Ayllón; a nuestra izquierda el Pico de Grado que tras un pedaleo redondo llega a alinearse con la ermita del Padre Nuestro que se encuentra en la vega del **río Villacortilla**. El ascenso lo hacemos por los cauces del **arroyo Bonal** y el **río Villacortilla** donde se asientan varios ① molinos. En el km 10,60, por la izquierda para encarar un pequeño repecho de unos trescientos metros; tomamos el camino de la derecha y nuevamente a la izquierda para pedalear por el camino de Becerril a Francos, y llegar a la SG-V-1111, antes de entrar en **Villacorta**, km 13,40.



Por la carretera, a doscientos metros, sale pista asfaltada que nos lleva a **Becerril**, km 17,75. Salimos por la calle Real a dar a una bifurcación de caminos, km 18, y tomamos el camino de la izquierda en buen estado; llegamos a un arroyo, a partir del cual el camino se va estrechando para convertirse en sendero por los canchales de pizarras; mantenemos la atención. Llegamos a **Serracín**, km 21, en la que destaca nuevamente, la mampostería de color negro. Ahora descendemos de un pueblo negro como es Serracín a un pueblo rojo como es **Madriguera**, km 23. En esta localidad nos dejamos envolver por sus rojos edificios; en su calle Real disfrutamos de muros, marcos y dinteles que han sido elaborados con la roca rojiza –brecha ferruginosa o conglomerado cementado por óxidos e hidróxidos de hierro-. Los minerales que hay por la zona son el caolín, un tipo de arcilla, y la alunita, sulfato de aluminio y potasio, así como el óxido de hierro de las brechas ferruginosas, todos ellos han sufrido alteraciones bajo un clima muy húmedo y cálido (tropical), quedando expuestos a la erosión.

Pedaleamos para cruzar el pueblo de Madriguera y salir junto al matadero propiedad del Ayuntamiento para dar al camino de Ayllón paralelo al **arroyo de la Tejera**; a partir de aquí en descenso hasta Ayllón, salvo un pequeño repecho a la altura de Estebanvela. En el km 25,25, sale un camino a la derecha para ir a El Negrodo, sin embargo, seguimos de frente pedaleando hasta **Estebanvela**, km 28,30; paralelos al pueblo sin entrar giramos a la izquierda para salir al camino de Becerril a **Francos**, km 30. No llegamos a entrar en Francos; primer camino de la derecha, km 32,65, y después camino a la izquierda, km 32,50. A nuestra derecha, nos encontramos el paisaje ② montserratino de la sierra de Ayllón, conglomerados cuyo espesor es menor del que nos encontramos en el Monasterio de Montserrat; otro paisaje producto de la erosión sufrida en la Sierra de Ayllón en los ③ márgenes del río Aguiasejo. En el km 34,30 nuevo cruce de caminos, pedaleamos por el de la derecha y en el km 35, haciendo un codo, camino por la izquierda paralelos al río Aguiasejo, y llegar al camino por el que salimos de **Ayllón**, Plaza Mayor, km 39.

INFORMACIÓN PRÁCTICA

El itinerario es fácil, transcurre por buenos caminos y pistas, que sólo se ve alterada por la senda en las pizarreras de Becerril, donde hay que extremar la precaución. Incluye el cruce de carreteras menores, con muy poco tráfico. El itinerario es recomendable para cualquier época del año. El grupo de acción local de esta comarca es CODINSE (Tel. 921 556 218 www.codinse.com). Más información: www.segoviaturismo.es