



La **catedral de la Sierra** es una magnífica iglesia gótica cuya construcción se inició en 1529, aunque no fue terminada hasta dos siglos después. Las primeras fases del proyecto se le atribuyen a Rodrigo Gil de Hontañón, hijo de Juan Gil, que intervino en la construcción de la nueva catedral de Segovia. Entre 1610 y 1630 el maestro Pedro de Brizuela se encargó de levantar las dos portadas exteriores, sin embargo poco después comenzó el declive económico que pronto paraliza las obras. En 1747 se terminó la bóveda manteniendo el estilo gótico a instancias del obispo de Segovia. La consagración de la iglesia no tuvo lugar hasta 1827. El retablo mayor contiene treinta y tres esculturas a tamaño real y lienzos de Alonso de Herrera.

### a Iglesia de San Sebastián

## VILLACASTÍN MONUMENTOS

### Senda Urbana

## RED DE SENDAS DE VILLACASTÍN

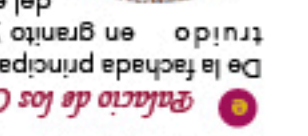
Ven a visitarnos y déjate sorprender por nuestro increíble entorno natural y la riqueza del patrimonio de Villacastín. Para ello dispones de la Senda de la Fresneda, la Senda de las Canteras y la Senda Urbana.




**g Ermita de los Escalvos**  
Es sede de la Cofradía de los Escalvos del Santísimo Sacramento, fundada en el siglo XVII.



**b Monumento a la Ciguñeta**  
Fue creado por la escuela taller de Villacastín en 1988 en homenaje a la escasa ciguñeta negra que en primera vista los campos de Villacastín. Su autor es el pintor y escultor Rafael de la Concepción.



**o Palacio de los Condes Alba Regal**  
De la fachada principal destaca el arco de medio punto construido en granito y sobre el que se encuentra la silueta del escudo de la familia que fue picado.



**c Casa de los Pérez de la Concha**  
En la parte alta de la fachada se conserva el escudo de la familia, mostrando su poder económico.



**d Ayuntamiento**  
Se constituyó en el año 1575 en este mismo edificio, aunque posteriormente se incorporaron los soportales y la balconada lateral con los arcos e de granito.



**k Ermita de la Santa Vera Cruz**  
Conocida como ermita del Cristo de la Cruz Acuestas, ha sido recientemente restaurada. En su interior se custodian los pasos de Semana Santa.



**l Ermita del Corpus Christi**  
Situada a las afueras del pueblo, se la conoce popularmente como la ermita del Cristo del Valle. Del edificio solo se conserva la capilla mayor y su artesonado de estilo mudéjar.



**! Ermita de Nuestra Señora de la Caridad**  
El edificio, cuya construcción finalizó en el año 1751, está situado en el núcleo urbano, junto a otros edificios civiles y religiosos, como el Palacio de los Madrazo o La Casona.



**h Convento de Nuestra Señora de los Angeles**  
Su construcción se realizó entre los años 1621 y 1632. Sus benefactores fueron Don Juan de Pedraza y los condes de Molina de Herrera (Don Pedro Mexía de Tovar y su esposa Doña Clara de Paz). Un retablo renacentista, flanqueado por dos lienzos de Santa Clara y San Francisco, preside la nave principal. En la actualidad lo ocupan monjas clarisas que elaboran maravillosos dulces.



**n Casa de Don Pedro Mexía de Tovar**  
Fue Conde de Molina Herrera y fue Consejero de Hacienda durante el reinado de Felipe II, Felipe III y Felipe IV.



**m Ermita del Carnasca**  
Se encuentra a las afueras del pueblo sobre un roquedo elevado en un bello entorno natural. Construida en el siglo XVII, destacan las pinturas murales del techo de la capilla de los cinco misterios. En ella se custodia la imagen de la Virgen del Carnasca, patrona de Villacastín, cuya fiesta y romería tiene lugar a mediados de mayo con la celebración de la Asunción.



**o Fuente de San Juan**  
Para acceder debemos buscar en la carretera que lleva a esta singular fuente, en el lugar que ocupó la desaparecida parroquia de San Juan. Consta de cuatro paredes de sillares hundidos en el terreno y tres arcos por los que se sacaba el agua.

### Donde dormir

**La Casa Madrona**  
C/ San Francisco nº 14  
Tel: 921 198 110 - 649 351 244  
lacasamadrona.es  
info@lacasamadrona.es

**Casa Rural la Pavona**  
Plaza de la Pavona, 8  
Tel: 608 264 691 - 921198 194  
casarurelenvillacastin.com  
lepavona53@gmail.com

**Casa Alval**  
Paseo de los Moreales, 3  
alfredobenito2012@hotmail.com  
Tel: 686 547 962 - 9211 98 360

**Casa Rural El Atardecer**  
Trav. Cerezo, 5  
Tfno 636 495 210  
elatardecercasarural@gmail.com

**Casa Huerta AVECILLA**  
Camino Cerrillo de San Sebastián, 20  
Tel: 662 380 212  
casehuertaavecilla.com

**V.U.T Amaniel**  
C/ Cantarranas, 4  
Tel: 636 495 210  
amanielrural@gmail.com

**Casona Alpau**  
C/ San Francisco, 20  
Tel: 921 197 023 - 661 341 750  
lacasonealpeu@hotmail.com

**V.U.T La Casita de Cayetana**  
Travesía de San Francisco, 7  
Tel: 649 096 333  
lacasitadecayetana@gmail.com

**Casa Rural Estacio**  
C/ Frey Antonio, 37  
Tel: 636 759 843 - 615 584 777  
caseestacio.es  
info@caseestacio.com

**V.U.T Barrio Jate**  
C/ Frey Antonio, 1  
Tel: 655 586 5694  
vt.barriojate@gmail.com

**Casa Rural Estacio**  
C/ Mesones, 15  
Tel: 619 323 922  
escepederural.com

**V.U.T Villa Premium**  
C/ Mesones, 15  
Tel: 619 323 922  
escepederural.com

Ejemplar de distribución gratuita



villacastin.es

**Oficina de turismo**  
Plaza Mayor, 1  
(Junto al ayuntamiento)  
Tel: 921 198 547



## DONDE COMER Y DORMIR EN VILLACASTÍN

### Donde comer

**Casa Marcial**  
Ctra.Nal.110 Soria-Plasencia,  
km.227  
Tel: 921 198 570

**Restaurante Tejadilla**  
Ctra. Nal. Madrid - la Coruña,  
Km 83  
Tel: 921 198 490

**Hostal-Restaurante Victoria**  
Ctra.Nal.110 Soria-Plasencia,  
km.227  
Tel: 921 198 584


### Donde picar

**Bar Club**  
Plaza Mayor, 12  
Tel: 921 198 357

**Bar Plaza**  
Plaza Mayor, 2  
Tel: 921 198 080

**Bar Picon's**  
Ctra. Nal. Madrid - la Coruña,  
Km 84  
Tel: 921 198 378

**Meson la Serrana**  
C/ Caballeros, 6  
Tel: 921 198 786



## Monumentos de interés

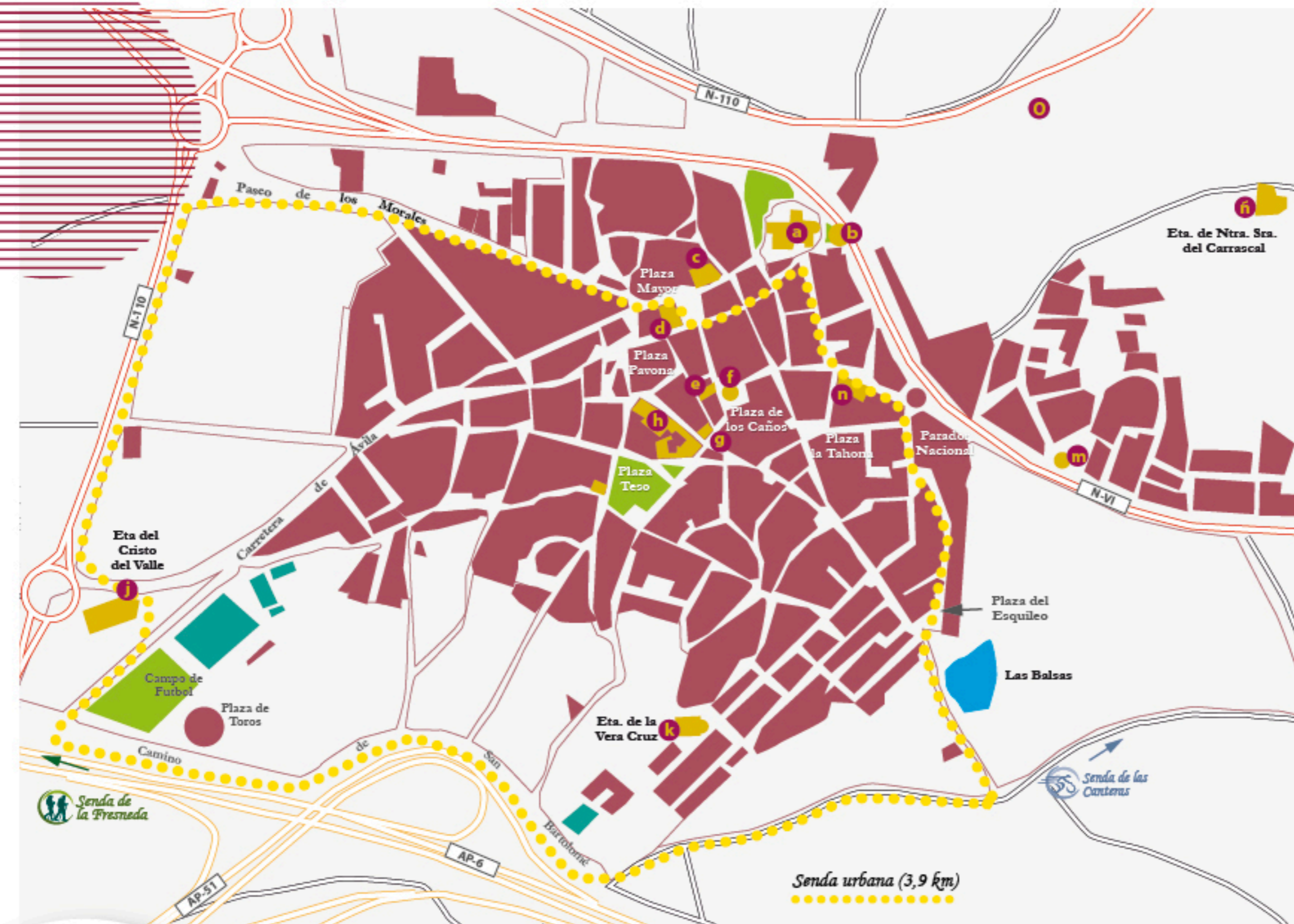
- a** Iglesia de San Sebastián
- b** Monumento a la Cigüeña
- c** Casa de los Pérez de la Concha
- d** Ayuntamiento
- e** Palacio de los Condes Alba Real
- f** Fuente de los Caños
- g** Ermita de los Esclavos
- h** Convento de Ntra. Sra. de los Ángeles
- i** Ermita de la Caridad
- j** Ermita del Cristo del Valle
- k** Ermita de Vera Cruz
- m** Monolito a Fray Antonio de Villacastín
- n** Casa de Don Pedro Messia de Tovar
- ñ** Ermita del Carrascal
- o** Fuente de San Juan

Llegamos a un cruce en el que destacan los fuertes muros de sillares de granito que delimitan una de las tres balsas que alimentaban al lavadero de los Perella. Aquí nos desviamos a la izquierda y entramos de nuevo en el pueblo por la plaza del



Esquileo. La economía de Villacastín estuvo muy ligada tradicionalmente a la ganadería lanar al encontrarse muy cerca del punto de encuentro entre las Cañada Real Leonesa Oriental y la de la Vera de la Sierra. Tras el esquileo, la lana obtenida se lavaba no solo para limpiarla antes de convertirse en hebras, sino también porque así se reducía su peso. La industria textil de Villacastín llegó a ser una de las más importantes de Castilla.

Bajamos por la calle de las Balsas, bordeando el antiguo Parador Nacional, inaugurado en julio de 1961 y edificado, según se anunciaba en prensa: "...sobre un antiguo caserón de los tiempos de Carlos IV, que fue hospital y, más tarde, adquirido por los marques de Campo Lance, que lo destinaron a lavadero, escardado y esquileo de lanas de esta zona ...". Desde aquí nos desviaremos a la izquierda por la Casa de los Messia **n** en dirección a la iglesia de San Sebastián **a**, desde la que regresaremos a la plaza pasando por la casa de los Pérez de la Concha. **c**



Senda urbana (3,9 km)

Iniciamos el paseo en la Plaza Mayor, donde se encuentra el Ayuntamiento **d**. Desde aquí nos dirigimos al Paseo de los Morales y antes de llegar a la carretera de Ávila, nos desviamos por un camino a la izquierda, entre dos viviendas, incorporándonos a la vía

Iglesia de San Sebastián



de servicio de la N-110. Atravesamos un gran aparcamiento en dirección a las ruinas de la Ermita del Santo Cristo del Valle **j** y

por un sendero cruzamos a la vieja carretera de Ávila que desemboca en el Camino de San Sebastián, actualmente vía de servicio de la AP-6. Avanzamos entre las vallas que delimitan el paso de los toros en los encierros populares que se realizan en las fiestas en honor a este santo durante la última semana del mes de agosto. También a finales de mes se realizaba una importante feria ganadera que hoy se celebra la segunda semana del mes de mayo, y en la que aún hay subasta de ganados y degustación de carne avileña. Antes de llegar al paso bajo la AP-6, nos desviamos a la izquierda por el camino del Lavadero de Santa Cecilia. Entre la maraña de jóvenes olmos crecen también rosales silvestres, frondosas zarzamoras y algunos árboles de mayor porte como chopos o fresnos.

